

Guatemala, 29 de diciembre del 2017.

Licenciada:

Gladys Elizabeth Palala Gálvez
Viceministro del Patrimonio Cultural y Natural
Su Despacho.

Estimada licenciada:

De la manera más atenta me dirijo a usted con el propósito de presentarle mi **Informe de Resultados**, conforme a lo estipulado en el **Contrato Administrativo por Servicios Profesionales Número 1104-2017**, aprobado mediante el **Acuerdo Ministerial Número, 34-2017**, correspondiente del 5 de enero al 31 diciembre del año 2017.

Resultados Cuantitativos:

Sitio Arqueológico La Honradez

1. Excavaciones e investigaciones arqueológicas en el edificio A-20, Sub. 1 del sitio arqueológico La Honradez, en el municipio de Melchor de Mencos, Petén.
2. Excavaciones e investigaciones arqueológicas el saqueo oeste del edificio A-10 del sitio arqueológico La Honradez, en el municipio de Melchor de Mencos, Petén.
3. Excavaciones e investigaciones arqueológicas en el edificio A-11, del sitio arqueológico La Honradez, en el municipio de Melchor de Mencos, Petén.
4. Excavaciones e investigaciones arqueológicas en el edificio A-11, del sitio arqueológico La Honradez, en el municipio de Melchor de Mencos, Petén.
5. Limpieza de maleza y corte de sotobosque en la Acrópolis Norte del sitio arqueológico La Honradez, en el municipio de Melchor de Mencos, Petén.
6. Excavaciones e investigaciones arqueológicas en el edificio A-10, del sitio arqueológico La Honradez, en el municipio de Melchor de Mencos, Petén.
7. Excavaciones e investigaciones arqueológicas el saqueo Sur del edificio A-10 del sitio arqueológico La Honradez, en el municipio de Melchor de Mencos, Petén.
8. Excavaciones e investigaciones arqueológicas en el edificio A-10 Sur, que se encuentra en el saqueo número 3 que se encuentra en la Sur del edificio A-10 del sitio arqueológico La Honradez, en el municipio de Melchor de Mencos, Petén.

9. Excavaciones e investigaciones arqueológicas en el edificio A-10 Sub, que se encuentra en el saqueo número 3 que se encuentra en la Sur del edificio A-10 del sitio arqueológico La Honradez, en el municipio de Melchor de Mencos, Petén.
10. Limpieza de maleza y corte de sotobosque en la Acrópolis Sur del sitio Arqueológico la Honradez, en el municipio de Melchor de Mencos, Petén.

Edificio C-9, Sub. 3.

11. Excavaciones e investigaciones arqueológicas en el edificio C-9, Sub, 3, del sitio arqueológico Naranjo Sa´aal en el municipio de Melchor de Mencos, Petén.
12. Excavaciones e investigaciones por medio de pozos de sondeo estratigráfico en los sectores Norte y Sur de la estela 48, del edificio C-9, Sub, 3 de la Acrópolis Este del sitio arqueológico Naranjo Sa´aal, en el municipio de Melchor de Mencos, Petén.
13. Excavaciones e investigaciones arqueológicas en el edificio C-9, Sub,3, del sitio arqueológico Naranjo Sa´aal en el municipio de Melchor de Mencos, Petén
14. Excavaciones e investigaciones por medio de pozos de sondeo estratigráfico en los sectores Norte y Sur de la estela 48, del edificio C-9, Sub, 3 de la Acrópolis Este del sitio arqueológico Naranjo Sa´aal, en el municipio de Melchor de Mencos, Petén.
15. Excavaciones e investigaciones arqueológicas en el edificio C-9, Sub, 3, del sitio arqueológico Naranjo Sa´aal en el municipio de Melchor de Mencos, Petén.
16. Excavaciones e investigaciones arqueológicas en el edificio C-9, Sub, 3, del sitio arqueológico Naranjo Sa´aal en el municipio de Melchor de Mencos, Petén.
17. Tapado y destapado del túnel del edificio C-9, de la Acrópolis Este del sitio arqueológico Naranjo Sa´aal, en el municipio de Melchor de Mencos, Petén.
18. Excavaciones e investigaciones arqueológicas en el edificio C-9, Sub, 3, del sitio arqueológico Naranjo Sa´aal en el municipio de Melchor de Mencos, Petén.

Edificio C-9, Sub, 1

19. Excavaciones e investigaciones arqueológicas en el edificio C-9, Sub, 1, del sitio arqueológico Naranjo Sa´aal, en el municipio de Melchor de Mencos, Petén.
20. Tapado y destapado del túnel del edificio C-9, de la Acrópolis Este del sitio arqueológico Naranjo Sa´aal, en el municipio de Melchor de Mencos, Petén.
21. Excavaciones e investigaciones arqueológicas en el edificio C-9, Sub, 1, del sitio arqueológico Naranjo Sa´aal, en el municipio de Melchor de Mencos, Petén.

Palacio Mancolola

22. Excavaciones e investigaciones arqueológicas en el palacio Mancolola, Sub estructura del edificio B-15, saqueo Sur, del sitio arqueológico Naranjo Sa´aal en el municipio de Melchor de Mencos, Petén.
23. Excavaciones e investigaciones arqueológicas en el palacio Mancolola, Sub estructura del edificio B-15, saqueo Sur, del sitio arqueológico Naranjo Sa´aal en el municipio de Melchor de Mencos, Petén.

Palacio Urraca

24. Excavaciones e investigaciones arqueológicas en el palacio Urraca, Sub estructura del edificio B-15, saqueo Sur, del sitio arqueológico Naranjo Sa´aal en el municipio de Melchor de Mencos, Petén.
25. Tapado y destapado del túnel del saqueo de la fachada Sur del edificio B-15 la Acrópolis Central del sitio arqueológico Naranjo Sa´aal, en el municipio de Melchor de Mencos, Petén.

Edificio A-3

26. Liberación de escombros y materiales de albañilería en la esquina Suroeste del edificio A-3, de la Acrópolis Oeste del sitio arqueológico Naranjo Sa´aal, en el municipio de Melchor de Mencos, Petén.

Edificio A-1

27. Liberación de escombros en la escalinata del edificio A-1, de la Acrópolis Oeste del sitio arqueológico Naranjo Sa´aal, en el municipio de Melchor de Mencos, Petén.
28. Liberación de escombros en el sector de la esquina Noreste del edificio A-1, de la Acrópolis Oeste del sitio arqueológico Naranjo Sa´aal, en el municipio de Melchor de Mencos, Petén.
29. Liberación de escombros en el sector de la esquina Noreste del edificio A-1, de la Acrópolis Oeste del sitio arqueológico Naranjo Sa´aal, en el municipio de Melchor de Mencos, Petén.
30. Liberación de escombros en el sector de la terraza de la esquina Noreste del edificio A-1, de la Acrópolis Oeste del sitio arqueológico Naranjo Sa´aal, en el municipio de Melchor de Mencos, Petén.
31. Liberación de relleno contemporáneo del saqueo No. 2, en el sector de la escalinata del edificio A-1, de la Acrópolis Oeste del sitio arqueológico Naranjo Sa´aal, en el municipio de Melchor de Mencos, Petén.
32. Investigaciones arqueológicas en el edificio A-1, de la Acrópolis Oeste del sitio arqueológico Naranjo Sa´aal, en el municipio de Melchor de Mencos, Petén.

Plaza central de la Acrópolis Oeste

33. Pozos de sondeo estratigráfico en la plaza principal de la Acrópolis Oeste del sitio arqueológico Naranjo Sa´aal, en el municipio de Melchor de Mencos, Petén.
34. Pozos de sondeo estratigráfico en la plaza principal de la Acrópolis Oeste del sitio arqueológico Naranjo Sa´aal, en el municipio de Melchor de Mencos, Petén.
35. Relleno de plataformas prehispánicas en la plaza principal de la Acrópolis Oeste del sitio arqueológico Naranjo Sa´aal, en el municipio de Melchor de Mencos, Petén.
36. Pozos de sondeo estratigráfico realizados en la plaza principal de la Acrópolis Oeste del sitio arqueológico Naranjo Sa´aal, en el municipio de Melchor de Mencos, Petén.

37. Relleno de plataformas prehispánicas en la plaza principal de la Acrópolis Oeste del sitio arqueológico Naranjo Sa´aal, en el municipio de Melchor de Mencos, Petén.
38. Pozos de sondeo estratigráfico realizados en la plaza principal de la Acrópolis Oeste del sitio arqueológico Naranjo Sa´aal, en el municipio de Melchor de Mencos, Petén.
39. Pozos de sondeo estratigráfico realizados en la plaza principal de la Acrópolis Oeste del sitio arqueológico Naranjo Sa´aal, en el municipio de Melchor de Mencos, Petén.
40. Pozos de sondeo estratigráfico realizados en la plataforma No.3, de la Acrópolis Oeste del sitio arqueológico Naranjo Sa´aal, en el municipio de Melchor de Mencos, Petén.
41. Investigaciones arqueológicas en el edificio A-1, de la Acrópolis Oeste del sitio arqueológico Naranjo Sa´aal, en el municipio de Melchor de Mencos, Petén.
42. Pozos de sondeo estratigráfico en la plaza principal de la Acrópolis Oeste del sitio arqueológico Naranjo Sa´aal, en el municipio de Melchor de Mencos, Petén.
43. Relleno de plataformas prehispánicas en la plaza principal de la Acrópolis Oeste del sitio arqueológico Naranjo Sa´aal, en el municipio de Melchor de Mencos, Petén.
44. Pozos de sondeo estratigráfico realizados en la plaza principal de la Acrópolis Oeste del sitio arqueológico Naranjo Sa´aal, en el municipio de Melchor de Mencos, Petén.

Palacio Aurora 1

45. Actividades de conservación en la fachada Norte del palacio Aurora 1, del sitio arqueológico Naranjo Sa´aal, en el municipio de Melchor de Mencos, Petén.
46. Tapado y destapado del túnel del saqueo de la fachada Sur del edificio B-15 la Acrópolis Central del sitio arqueológico Naranjo Sa´aal, en el municipio de Melchor de Mencos, Petén.

Edificio B-24

47. Control y recolección de materiales culturales, en apoyo a la restauración del edificio B-24 del sitio arqueológico Naranjo Sa`aal, en el municipio de Melchor de Mencos, Petén.
48. Control y recolección de materiales culturales, en apoyo a la restauración del edificio B-24 del sitio arqueológico Naranjo Sa`aal, en el municipio de Melchor de Mencos, Petén.

Edificio B-18

49. Control y recolección de materiales culturales, en apoyo a la restauración del edificio B-18, del sitio arqueológico Naranjo Sa`aal, en el municipio de Melchor de Mencos, Petén.

Actividades de gabinete

50. Elaboración y redacción del informe final de las actividades arqueológicas realizadas en el sitio arqueológico Naranjo Sa`aal. Peten, Guatemala.
51. Elaboración y redacción del informe final de las actividades arqueológicas realizadas en el sitio arqueológico La Honradez, Melchor de Mencos, Peten, Guatemala.
52. Digitalización de planos y dibujos del sitio arqueológico Naranjo Sa`aal. Peten, Guatemala.
53. Digitalización de planos y dibujos del sitio arqueológico La Honradez. Melchor de Mencos, Peten, Guatemala.
54. Elaboración del archivo fotográfico del sitio arqueológico Naranjo Sa`aal. Peten, Guatemala.
55. Elaboración del archivo fotográfico del sitio arqueológico la Honradez, del municipio de Melchor de Mencos, Peten, Guatemala.

Resultados Cualitativos:

Sitio Arqueológico La Honradez

1. Se continuaron las investigaciones arqueológicas debajo del recinto No. 2, de la estructura A-20, Sub. 1, En esta ocasión se han realizado 3.40 metros lineales de excavación y hasta el momento solo se ha registrado un relleno compacto de piedras de distintos tamaños con tierra gris. Esta actividad tiene como finalidad documentar características arquitectónicas del edificio y documentar recintos funerarios relacionados con el edificio.

2. Se continuaron las investigaciones arqueológicas en el saqueo Oeste del edificio A-10, del sitio arqueológico la Honradez. Esta investigación aporó información relacionada a los daños causados por las excavaciones ilícitas y los diferentes estadios constructivos tanto temporales y espaciales de la ocupación que presenta el edificio y además recuperar fragmentos de la estela 5. En esta ocasión se ha documentado un promedio de 7 metros lineales del túnel del saqueo que atraviesa de Norte a Sur el edificio.

3. Se retiraron 10 metros lineales de materiales de escombros dejados por los depredadores en el saqueo del sector Sur del edificio A-11. Este saqueo se asocia a la estela 6. En esta oportunidad se documentaron pisos y muros que se relacionan a sub estructuras o construcciones anteriores o más tempranas del edificio A-11. No está demás informar que dicho edificio corresponde a la Acrópolis Norte de la plaza principal del sitio arqueológico la Honradez

4. Se continuaron las excavaciones en el saqueo que se encuentra en la esquina Sureste del edificio A-11, del sitio arqueológico La Honradez. En esta oportunidad hasta el momento solo se han descubierto rellenos prehispánicos con piedras de distintos tamaños, con argamasa de tierra gris con pedrín. Esta unidad tiene como finalidad encontrar la estela No. 7, que podría estar soterrada por el material de escombros dejado por los saqueadores. Hasta el momento se han realizado 8.40 metros de liberación de escombros.



5. Se realizaron 580 metros cuadrados de limpieza de maleza y corte de sotobosque en las plazas de la Acrópolis Norte del sitio arqueológico La Honradez, esto con la finalidad de favorecer las actividades de investigación y empezar a darle un mejor ornato al sitio, para fines turísticos



6. Se realizó una trinchera de investigación en la entrada al saqueo No. 3, que se encuentra en la fachada Sur del sector central del edificio A-10. En esta ocasión se han realizado la trinchera de 4. Metros de largo, 1.15 metros de ancho y 2.35 metros de profundidad. En donde se han localizado las primeras 8 gradas de la escalinata en regular estado de conservación.



7. Se continuaron las investigaciones arqueológicas en el saqueo Sur del edificio A-10, del sitio arqueológico la Honradez. En esta ocasión se realizó un pozo de sondeo de 1.50 metros de largo, y de 1.15 de ancho y de 90 centímetros de profundidad, para localizar parte de la estela 5. Esta unidad se encuentra en proceso de investigación, sin embargo, se ha localizado un fragmento de piedra de 25 centímetros de alto, y de 1.10 metros de largo que podría ser parte de la base de la estela 5.



8. Se documentaron 10 metros cuadrados de muros de la estructura A-10, Sub. En donde se documentó parte de una subestructura el cual consiste

en un recinto tapiado y destruido por los depredadores. Esta unidad se encuentra en proceso de investigación. Sin embargo, hasta el momento se conoció parte de la bóveda, la jamba sur y parte de la fachada de dicha estructura.



9. Se continuaron las excavaciones en el saqueo 5 del edificio A-11, del sitio arqueológico la Honradez, En esta ocasión se realizaron 7 metros lineales de excavación de la trinchera ilícita, en donde se han identificado unos muros que pertenecen a una Sub estructura o construcciones anteriores.

10. Se hizo una limpieza de 1500 metros cuadrados de maleza y corte de sotobosque en las plazas de la Acrópolis Sur. Esto con la finalidad de facilitar el mapeo y la puesta en valor del sitio.



Edificio C-9, Sub, 3

11. Se continuaron las excavaciones arqueológicas en el sector de la escalinata central del edificio C-9, Sub, 3, específicamente en los sectores Norte, Sur y Oeste del altar No.2 que se encuentra asociada a la estela 48. Hasta el momento solo se ha encontrado rellenos prehispánicos que cubren el edificio C.9, Sub, 3. Se han realizado 7.50 metros lineales de túnel.



12. Se realizaron 4 unidades de 1 metro cuadrado o pozos de investigación estratigráfica en los sectores Norte y Sur de la estela 48 que se encuentra asociada al edificio C-9, Sub. 3, En esta ocasión hasta el momento solo se ha encontrado el piso de plaza y la roca madre o caliza



13. Se continuaron las excavaciones arqueológicas en el sector Oeste del altar lizo No.2, que se encuentra asociada a la estela 48. En esta ocasión se realizaron 3.42 metros lineales de túnel. Hasta el momento solo se ha documentado un relleno de piedras de distintos tamaños con tierra gris compacta.



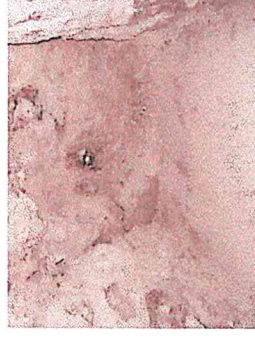
14. Se continuaron las excavaciones en la escalinata lateral Sur de la estructura C-9, Sub. 2, con la finalidad de encontrar las escalinatas de este sector del edificio. En esta ocasión se localizaron las gradas en el sector superior de la unidad de investigación. Los primeros escalones fueron mutilados por los mismos habitantes prehispánicos. Además, se encontró otro muro ligeramente ataludado con entre calle, que podría ser de la primera versión del edificio C-9, Sub. 3.



15. Se realizaron cuatro unidades de pozos estratigráficos de 1.50 metros cuadrados en los sectores Norte, Sur y Oeste de la estela 48, esto con la finalidad de documentar los diferentes estratos temporales y espaciales. Solo se ha encontrado el piso de plaza y rellenos hasta la roca caliza.



16. Se continuaron las excavaciones arqueológicas en los sectores Este, Norte, Oeste y Sur de la estela 48. En esta ocasión se realizaron 6 unidades de sondeos estratigráficos, que han aportado valiosa información sobre la ocupación temporal y espacial del edificio C-9, Sub. 3. Hasta el momento solo se ha documentado un relleno de tierra negra fina sobre la roca caliza.



17. Se realizaron actividades de tapado y destapado del túnel del edificio C-9, con la finalidad de resguardarlos de vandalismo o depredadores. En esta ocasión se realizó un relleno 7.50 metros lineales de piedras de distintos tamaños, predominando las piedras grandes. Y al final se coloca una capa de tierra y hojas.



18. Se continuaron las excavaciones arqueológicas en el edificio C-9, Sub, 3. En esta ocasión las actividades se centraron en realizar registros arqueológicos en sectores en donde se localizan cortes prehispánicos en la roca madre o caliza, con la finalidad de documentar hallazgos relacionados con la estela 48. Lo relevante en esta investigación fue la localización de un diseño inciso grabado en la roca madre. Este diseño se encuentra en proceso de análisis e investigación. El relleno retirado hasta la roca caliza es 4.50 metros cúbicos.



Edificio C.9, Sub, 1

19. Se continuaron las excavaciones en la estructura C-9, Sub. 1, con la finalidad de encontrar evidencias arquitectónicas del edificio. En esta ocasión se continuó la liberación de rellenos prehispánicos en muro que corre hacia el Norte a manera de grada. En el sector Norte de la excavación se han localizado tres escalones que suben hasta la roca madre, que es parte de la cueva del Witz.



20. Se realizaron actividades de tapado y destapado del túnel del edificio C-9, con la finalidad de resguardarlos de vandalismo o depredadores. En esta ocasión se realizó un relleno 8 metros lineales de piedras de distintos tamaños, predominando las piedras grandes. Y al final se coloca una capa de tierra y hojas.



21. Se iniciaron las excavaciones en la estructura C-9, Sub. 1, con la finalidad de encontrar evidencias arquitectónicas del edificio. En esta ocasión se localizó un muro que corre de Sur a Norte a manera de grada que remata en un muro de mayor altura en el sector Sur. Según las evidencias este muro a manera de un solo escalón fue destruido por los depredadores en años anteriores, para llegar a la cueva del Witz. De este muro se ha documentado hasta el momento 2.50 metros hacia el Norte por medio de túnel.



Palacio Mancolola

22. Se continuaron las excavaciones arqueológicas en el palacio Mancolola. En esta ocasión las actividades se centraron en realizar registros arqueológicos por medio de pozos de sondeos para recuperar materiales arqueológicos en los rellenos que se encuentran en la fachada norte del palacio Guacamaya, en donde se recolectaron fragmentos de materiales culturales en rellenos asociados al palacio Mancolola, para verificar su temporalidad espacial. En esta ocasión se llegó hasta el piso del patio del edificio Guacamaya.



23. Se realizaron excavaciones arqueológicas en el palacio Mancolola. En esta ocasión las actividades se centraron en realizar registros arqueológicos por medio de pozos de sondeos para localizar el muro del ala sur del palacio Mancolola, específicamente en la fachada Oeste del ala Sur, y además se recolectaron fragmentos de materiales culturales en rellenos asociados al palacio Mancolola, para verificar su temporalidad espacial.



Palacio Urraca

24. Se continuaron las investigaciones arqueológicas en los rellenos del palacio Mancolola, específicamente en el sector del interior de las escalinatas laterales de la fachada sur del edificio. En esta ocasión se descubrió la fachada sur de B-15, Sub. 2, que esta ocasión le llamaremos palacio Urraca, El muro corre hacia el Norte y presenta una saliente con evidencia de una deidad construida con piedras de mosaicos como saliente y mirando hacia el Oeste. Se realizaron 8 metros cuadrados de liberación de rellenos del palacio Mancolola.



25. Se realizaron actividades de tapado y destapado del túnel de saqueo de la fachada Sur del edificio B-15, de la Acrópolis Central. En total se rellenaron 7 metros lineales de túnel con la finalidad de protegerlo de actividades ilícitas.



Edificio A-3

26. Se retiraron 8 metros cuadrados de escombros y materiales de albañilería en el sector de la esquina Suroeste del edificio A-3, de la Acrópolis Este. En esta ocasión solamente se profundizó hasta el nivel del piso de plaza del último estadio constructivo. Dicho piso se encuentra en regular estado de conservación.



Edificio A-1

27. Se liberaron 16 metros cuadrados de escombros en la escalinata saliente de la fachada Este del edificio A-1, de la Acrópolis Oeste. Dicha escalinata se encuentra en regular estado de conservación, construida con bloques grandes de caliza en la contra huella. Dicha liberación de escombros se realizó desde el lateral Sur hasta el lateral Norte.
28. Se hizo una liberación de 8 metros cuadrados de escombros en el sector de la esquina Sureste del edificio A-1, En este sector se encontraron en algunos sectores las primeras hiladas de sillares del muro en talud del edificio. Este muro remata en el lateral Norte de la escalinata.



29. Se terminó de liberar los escombros del camellón que se encuentra cerca de la esquina Noroeste del edificio A-1. En esta ocasión se liberaron 5 metros de muro de sillares de mampostería. En este sector se encontraron en algunos sectores las primeras hiladas de sillares del muro en talud del edificio. Este muro remata en el lateral Norte de la escalinata a manera de terraza.



30. Se principió la liberación de escombros sobre el piso de la terraza del sector Noroeste del edificio A-1. Se descubrieron 7 metros lineales de muro, en cual se encuentra en mal estado de conservación. Sin embargo, se pudo documentar la primera hilada de piedras talladas, así como una jamba del vano del recinto Norte.



31. Se principió a liberar los rellenos contemporáneos del saqueo No. 2 que se encuentra en la escalinata del edificio A-1, más específicamente cerca del lateral Norte de la escalinata. Esta actividad tiene como objetivo rescatar información relacionada con construcciones anteriores o Sub estructuras. Esta unidad se encuentra en proceso, sin embargo, se realizó un avance de 1.35 metros lineales.



32. Se continuó la documentación del saqueo No. 2, que se encuentra en la fachada Este del edificio A-1, específicamente se encuentra ubicado cerca de la orilla Norte del lateral Norte de la escalinata. En esta ocasión se liberaron 6.74, metros lineales de rellenos contemporáneos y se realizó una unidad de sondeo estratigráfico de 1.50 metros cuadrados hasta la roca madre. En estas unidades se documentaron pisos arquitectónicos que corresponde a las diferentes fases constructivas del edificio.



Plaza central de la Acrópolis Oeste

33. Se realizaron 2 unidades de 1.50 metros cuadrados en la plaza principal de la Acrópolis Oeste. En la unidad 1, se documentó el entierro No. 12, y en la unidad 2, se encuentra un muro de Norte a Sur, que corresponde a una Sub estructura. La unidad 2 se encuentra en proceso de investigación por lo que aún se desconoce la temporalidad de la sub estructura.



34. Se continuaron las excavaciones por medio de pozos de sondeo estratigráfico en la plaza central de la Acrópolis Oeste. En esta ocasión se realizaron 7 unidades de 1.50 metros cuadrados hasta llegar a la roca madre. Estas unidades están aportando valiosa información relacionada a los diferentes estadios constructivos que sufrió la Acrópolis a través del tiempo, desde el periodo preclásico hasta el clásico tardío y post ocupación.



35. Se rellenaron 15 metros cuadrados de tierra y piedra en el interior de la plataforma No. 2, que se encuentra cerca del edificio A-5. Esto con la finalidad de proteger los muros perimetrales y facilitar su consolidación.



36. Se continuaron las excavaciones por medio de pozos de sondeo estratigráfico en la plaza central de la Acrópolis Oeste. En esta ocasión se realizaron 7 unidades de 1.50 metros cuadrados hasta llegar a la roca madre. Estas unidades están aportando valiosa información relacionada a los diferentes estadios constructivos que sufrió la Acrópolis a través del tiempo, desde el periodo preclásico hasta el clásico tardío y post ocupación.



37. Se rellenaron 12.30 metros cuadrados de tierra y piedra en el interior del recinto 1 de la plataforma No. 2, que se encuentra cerca del edificio A-5. Esto con la finalidad de proteger los muros perimetrales y facilitar su consolidación. Además, se rellenó el perímetro de la plataforma 1. En total el relleno del perímetro fue de 14 metros lineales de relleno de piedras y tierra. Otras de las actividades realizadas fue el relleno de 8 unidades de 1.50 metros cuadrados que ya fueron documentados.



38. Se realizaron 10 metros lineales de excavación en la plaza principal de la Acrópolis Oeste. En esta ocasión se liberaron rellenos de la fachada Este de la plataforma 4, y la fachadas Este y Sur de la plataforma 6. Estas plataformas sirven de evidencia de la continuidad constructiva que sufriera la Acrópolis Oeste desde el periodo preclásico.



39. Se continuó la documentación del saqueo No. 2, que se encuentra en la fachada Este del edificio A-1, específicamente se encuentra ubicado cerca de la orilla Norte del lateral Norte de la escalinata. En esta ocasión se liberaron 6.74, metros lineales de rellenos contemporáneos y se realizó una unidad de sondeo estratigráfico de 1.50 metros cuadrados hasta la roca madre. En estas unidades se documentaron pisos arquitectónicos que corresponde a las diferentes fases constructivas del edificio.



40. Se continuaron las excavaciones por medio de pozos de sondeo estratigráfico en la plaza central de la Acrópolis Oeste. En esta ocasión se realizaron 7 unidades de 1.50 metros cuadrados hasta llegar a la roca madre. Estas unidades están aportando valiosa información relacionada a los diferentes estadios constructivos que sufrió la Acrópolis a través del tiempo, desde el periodo preclásico hasta el clásico tardío y post ocupación.



41. Se rellenaron 15 metros cuadrados de tierra y piedra en el interior de la plataforma No. 2, que se encuentra cerca del edificio A-5. Esto con la finalidad de proteger los muros perimetrales y facilitar su consolidación.



42. Se continuaron las excavaciones por medio de pozos de sondeo estratigráfico en la plaza central de la Acrópolis Oeste. En esta ocasión se realizaron 7 unidades de 1.50 metros cuadrados hasta llegar a la roca madre. Estas unidades están aportando valiosa información relacionada a los diferentes estadios constructivos que sufrió la Acrópolis a través del tiempo, desde el periodo preclásico hasta el clásico tardío y post ocupación.



43. Se rellenaron 12.30 metros cuadrados de tierra y piedra en el interior del recinto 1 de la plataforma No. 2, que se encuentra cerca del edificio A-5. Esto con la finalidad de proteger los muros perimetrales y facilitar su consolidación. Además, se relleno el perímetro de la plataforma 1. En total el relleno del perímetro fue de 14 metros lineales de relleno de piedras y tierra. Otras de las actividades realizadas fue el relleno de 8 unidades de 1.50 metros cuadrados que ya fueron documentados.



44. Se rellenaron 3 unidades de 1.50 metros cuadrados de tierra y piedra en el exterior de la plataforma No. 3, que se encuentra en el interior del edificio A-5. Esto con la finalidad de proteger el muro en talud de la fachada Sur.



Palacio Aurora 1

45. Se realizaron actividades de apuntalamientos con madera en la fachada Norte del palacio Aurora 1, esto con la finalidad de evitar daños por desprendimiento de rocas a los frisos de la fachada Norte de dicho palacio.




46. Se realizaron actividades de tapado y destapado del túnel de saqueo de la fachada Sur del edificio B-15, de la Acrópolis Central. En total se rellenaron 7 metros lineales de túnel con la finalidad de protegerlo de actividades ilícitas.



Edificio B-24

47. Se recuperaron materiales culturales en las actividades de albañilería que realiza el equipo de restauración en la fachada Norte superior del edificio B-24. Además, se documentaron los rasgos arquitectónicos que se están interviniendo,



48. Se recuperaron materiales culturales en las actividades de albañilería que realiza el equipo de restauración en la fachada Norte superior del edificio B-24. Además, se documentaron los rasgos arquitectónicos que se están interviniendo, En esta ocasión se documentó la escalinata central que se encuentra entre dos recintos.

Edificio B-18

49. Se recuperaron materiales culturales en las actividades de albañilería que realiza el equipo de restauración en la fachada Norte superior del edificio B-18. Además, se documentaron los rasgos arquitectónicos que se están interviniendo. En esta ocasión se documentaron los muros del tercer cuerpo de la fachada Oeste, específicamente desde la esquina Noroeste hasta el lateral Norte de la escalinata Oeste.



Peten, Guatemala. En esta oportunidad se documentaron las investigaciones arqueológicas del edificio C.9, Sub. 3, C.9, Sub. 2, C.9, sub. 1, Edificios a-1, A.2, y A.3, pozos de sondeo de la acrópolis Oeste, edificio Urraca, B.18 y B.24.

55. Se digitalizaron y rotularon 40 fotografías de las investigaciones arqueológicas que se realizaron en el sitio arqueológico La Honradez, en el municipio de Melchor de Mencos, Peten.

Fredy Antonio Ramírez Baldizón



Lic. Cristian Ottoniel Sánchez López
Coordinador Administrativo a.i.
DECORSIAP

Vo.bo.

Guatemala, 29 de diciembre del 2017.

Licenciada:
Gladys Elizabeth Palala Gálvez
Viceministro del Patrimonio Cultural y Natural
Su Despacho.

Estimada licenciada:

De la manera más atenta me dirijo a usted con el propósito de presentarle mi Informe final de actividades, conforme a lo estipulado en el Contrato Administrativo por Servicios Profesionales Número 1104-2017, aprobado mediante el Acuerdo Ministerial Número, 34-2017, correspondiente del 5 de enero al 31 diciembre del año 2017.

Actividades Realizadas:

INVESTIGACIONES ARQUEOLOGICAS EN LOS EDIFICIOS C-9, SUB. 3, C-9. SUB. 2. Y C-9. SUB.1, DE LA ACROPOLIS ESTE, INVESTIGACIONES EN LA ACROPOLIS OESTE, EDIFICIOS A-3, A.2 Y SONDEOS ESTRATIGRAFICOS EN LA PLAZA CENTRAL, EDIFICIO URRACA, SUBESTRUCTURA DEL EDIFICIO B.15, DE LA ACROPOLIS CENTRAL Y APOYO A LA RESTAURACION DE LOS EDIFICIOS A.18 Y A.24, DEL SITIO ARQUEOLOGICO NARANJO SA'AAL, Y SITIO ARQUEOLOGICO LA HONRADEZ EN PETEN, GUATEMALA.

1, INTRODUCCION

En la temporada de campo del año 2017, se continuaron las investigaciones en el túnel de saqueo de la fachada oeste del edificio C-9, Sub. 3. Específicamente se continuaron las investigaciones hacia sector norte de la estela 48, siguiendo la primera grada de la escalinata central y los sectores Norte, Sur y Oeste del altar lizo número 2. Además, se documentaron parte del edificio C.9, Sub. 2, y C.9, Sub. 1, se realizaron investigaciones en el edificio A-3, A.1, y sondeos estratigráficos en la Acrópolis Oeste, a la vez la documentación de las plataformas post. Ocupación. Se realizaron actividades de apoyo a la restauración de los edificios B.24, y B.18. Así como la documentación del edificio Urraca, sub estructura que se encuentra en el interior del edificio B.15.

2. UBICACIÓN GEOGRÁFICA DE NARANJO SAA 'AL

La antigua ciudad maya de Naranjo Sa'aal, se localiza aproximadamente a 22 km al noreste de Yaxha, y a 20 km al noroeste de Ciudad Melchor de Méncos, en el Departamento de Petén (Figura 1). El sitio define el límite Este del Parque Nacional Yaxhá Nakum, Naranjo. El asentamiento arqueológico descansa sobre una escarpa, que sirve de parte aguas a las cuencas hidrográficas de los ríos Holmul y Mopán. Hacia el oeste la ciudad colinda con el bajo La Pita, y al norte, con regiones de colinas que se conectan a la cuenca del Río Holmul; al sureste, Naranjo se relaciona con la cuenca del río Mopán y al suroeste con el bajo La Colorada y la cuenca Sacnab-Yaxha.

El sitio de Naranjo Sa'al tiene una extensión calculada de 90 km 2, que incluyen el centro y la periferia residencial. El epicentro reúne alrededor de 60 patios, tres calzadas, seis acrópolis y más de 360 edificaciones (Figura 2). En asociación con las estructuras y las plazas, se han localizado 49 estelas esculpidas y tres altares, la mayoría registran importantes eventos sociopolíticos y míticos que

también involucran eventos históricos que relacionan a la dinastía de Naranjo, con sus vecinos Yaxha, Nakum, Xunantunich y Caracol (Fialko 2007).

En la temporada de campo del año 2016, se continuaron las investigaciones en el edificio C-9, Sub. 3, específicamente en la escalinata sur, en donde se documentó el primer escalón de la escalinata sur y el lateral norte de dicha escalinata, así como también el segundo cuerpo del muro de la moldura saliente de la escalinata central. Específicamente se continuaron las investigaciones hacia sector sur de la estela liza que se encuentra en la escalinata del sector oeste del edificio. Otras de las actividades realizadas fue la documentación del interior del recinto del palacio Aurora 2, en donde se documentó una banca y una escalinata con su vano hacia el sur. La documentación del edificio A-3, de la acrópolis oeste, en donde se documentaron parcialmente los saqueos que se encuentran en las fachadas este y oeste. También es importante el rescate arqueológico que se realiza en el sitio arqueológico La Honradez, en donde se realizaron actividades de rescate arqueológico en las estructuras A-29, A-20 y A-21.

En la temporada de campo del año 2017, se continuaron las investigaciones en el túnel de saqueo de la fachada oeste del edificio C-9, Sub. 3. Específicamente se continuaron las investigaciones hacia sector Norte de la estela 48 siguiendo la primera grada de la escalinata central y los sectores Norte, Sur y Oeste del altar lizo número 2. También se iniciaron las investigaciones en la estructura C-9, Sub. 1 y C.9, Sub.2, Además, se realizaron investigaciones en el edificio A-3, parte de la fachada Este del edificio A-1, y sondeos estratigráficos en la plaza principal de la Acrópolis Oeste. Otra de las actividades fue el apoyo a la restauración de los edificios B-18 y B-24.

4. OBJETIVOS

1. Realizar el rescate, y conservación del sitio arqueológico Naranjo para fines culturales y turísticos.
2. Promover la puesta en valor del sitio arqueológico Naranjo para fomentar el desarrollo económico de la región.
3. Efectuar actividades de investigación arqueológica, para conocer los diferentes estadios constructivos y ocupacionales del sitio.
4. Establecer una correlación cultural entre la evidencia obtenida en la arqueología y la información epigráfica contenida en los monumentos escultóricos.

5. METODOLOGIA

1. Remoción de escombros usando técnicas estratigráficas
2. Recuperación de materiales arqueológicos de los saqueos por medio del sistema de lotes.
3. Excavaciones de sondeo mediante trincheras, pozos y calas.
4. Control de excavaciones por medio de operaciones y sub operaciones
5. Elaboración de dibujos, planos y fotografías.
6. Digitalización de dibujos y planos
7. Análisis de materiales arqueológicos
8. Elaboración de monografía arqueológica
9. Elaboración de catálogos de materiales arqueológicos y planos, así como de fotografías producidas.
10. Conservación y mantenimiento de arquitectura expuesta.
11. Vigilancia y monitoreo del sitio.

6. RESUMEN MONOGRAFICO

. 6.1. Edificio C-9, Sub. 3

En la temporada de campo del año 2017, se realizaron excavaciones en el edificio C-9, Sub. 3, el cual consistió en la realización de excavaciones sistemáticas con la finalidad de liberar el relleno prehispánico que se encuentra cubriendo la escalinata central,

Además, se continuaron las investigaciones en el túnel de saqueo de la fachada Oeste del edificio C-9, Sub. 3. Específicamente se continuaron las investigaciones hacia sector Norte de la estela 48 siguiendo la primera grada de la escalinata central y los sectores Norte, Sur y Oeste del altar lizo número 2.

Escalinata Central

La escalinata es de forma saliente de 9.68 metros de largo con una saliente de 1.95 metros. Esta escalinata remata en un muro o moldura con entre calle, que finaliza en donde inicia la escalinata Sur del edificio. De esta escalinata solo se han conocido las tres primeras gradas. La primera grada presenta una contra huella de 45 centímetros y 34 centímetros de huella, La segunda grada es de 34 centímetros de contra huella, la huella de 34 centímetros, la tercera grada es de 47 centímetros de contra huella, y 35 centímetros de huella. En algunos sectores de la escalinata aún se aprecia el estuco que decoraba dicha escalinata. Como se menciona anteriormente la escalinata es saliente y remata en muro a manera de moldura con decoración de entre calle. Este muro o moldura es de 8.67 metros de largo con esquina redondeada y es donde inicia la escalinata Sur del edificio. Desde el piso hasta el remetimiento inferior de la entre calle presenta una altura de 35 centímetros, dicho remetimiento varía entre 8 a 10 centímetros de ancho, la entre calle remetida varía entre 40 a 45 centímetros.

Estela No. 48.

La estela fue encontrada el 11 de agosto de 2013, sobre la primera grada aproximadamente en el sector central de la escalinata central de la estructura C-9, sub. 3. Específicamente desde la orilla sur de la estela que es el centro de la escalinata hacia el Norte.

La estela 48 se encuentra ubicada sobre la primera grada, a 4.75 metros del lateral Sur de la escalinata. Este monumento es de 1.72 metros de alto, desde la primera grada, o sea la plataforma en donde fue asentado, aunque no se sabe todavía el tamaño de la espiga. El ancho varía entre 80 y 85 centímetros, así como el grosor también varía entre 28 y 35 centímetros. Dicha estela presenta un personaje de perfil, viendo hacia la derecha del monumento. Dicho personaje se encuentra completamente ataviado con tocado de plumas, pectoral, orejeras, cinturón, con un cartucho de jeroglíficos en el sector posterior o en sector izquierdo cercano al cinturón. Además, presenta una barra ceremonial que detiene con la mano izquierda. Dicho monumento se encuentra pintado de color rojo cinabrio. Dicho monumento aún se encuentra en su lugar original, Será trasladada hasta contar con los recursos necesarios a las bodegas del DECORISAP, en el parque Nacional Yaxha, Nakum, Naranjo.

Escalinata Sur

La escalinata Sur, tiene un remetimiento de 75 centímetros y principia al finalizar el muro con entre calle con esquina redondeada. Dicha escalinata es de 16.58 metros de largo, y de forma corrida o sea que no remata en ningún muro. De esta escalinata se conocen tres gradas que terminan en una terraza. La primera es de 45 centímetros de contra huella, y de huella 63 centímetros. La segunda grada es 40 centímetros de contra huella y de 64 centímetros de huella. El tercer escalón es de 48 centímetros de contra huella y de 64 centímetros de huella. El cuarto escalón es que termina en la

terrazza de la plataforma y presenta una contra huella de 49 centímetros. Aproximadamente en el sector central de la escalinata Sur, se localiza la estela roja liza, que se desplaza 21 centímetros del centro de la escalinata.

La estela se encuentra asentada en una banqueta de forma rectangular de 1.95 metros de largo, 85 centímetros de ancho, y de 47 centímetros de alto. Dicha estela presenta una altura de 2.15 metros, desde el piso de la banqueta hacia arriba, por lo que puede ser más alta o larga, porque falta incluir la base o espiga que se introduce en la banqueta. La estela es forma rectangular con disminución el sector superior. El ancho máximo es de 1.10 metros y el grosor máximo es de 55 centímetros. La estela se encuentra pintada de color rojo oxidado y se encuentra ubicada en el sector de la huella de la primera grada de la escalinata. Asociado a la banqueta de la estela se encuentra otra banqueta de menor altura a manera de escalón que se adosa en el sector oeste. Aunque no fue concluida la investigación en este sector podemos inferir que se trata de un altar de forma rectangular que se asocia a algún rito cosmogónico relacionado a la estela. Dicho altar es de 27 centímetros de alto, 70 centímetros de ancho y de 1.95 metros de largo adosándose a la estela.

A manera de inferencias el edificio pudo haber sido de 60.18 metros de largo, ubicado en el sector Este de la plaza de forma piramidal en el sector central con recintos abovedado y terrazas alargadas de 1.92 metros de alto, jugando con el primer cuerpo con entre calle, a manera de alitas hacia el sector Norte y Sur del sector central del edificio.

6.2. Edificio C-9, Sub, 2, Operación 4F.

En la temporada de campo del 2017, se continuaron las investigaciones arqueológicas en la escalinata Sur del edificio C-9, Sub. 2, Específicamente después de la moldura saliente que se encuentra en el lateral Sur de la escalinata Central.

En la unidad 4F-5, ya había sido investigado en temporadas anteriores, fue el lugar donde se encontró la estela 45 despedazada.

En la unidad 4F-6, se encuentra un relleno de tierra gris compacta, y no aparece las gradas de la escalinata. Al parecer en esta unidad dicha escalinata fue mutilada. Aunque no se sabe a cabalidad en probable que fueron mutiladas las tres primeras gradas de la escalinata.

En la unidad 4F- 7, se localizó un muro de contención de piedras irregulares que se corre de Este a Oeste y se adosa el relleno del edificio C-9, Sub. 2. Dentro del relleno, a una altura de 85 centímetros del piso de plaza se localizó un fragmento de monumento tallado de forma triangular de 34 centímetros, de 23.50 y de 28 centímetros.

En la unidad 4F.8, se localizaron las gradas de la escalinata en el sector superior de la escalinata.

En la unidad 4F.9, se encontró un muro de contención pertenece a una moldura con cara con entre calle que está relacionada con el edificio C-9, Sub. 3. En la unidad 4F-10, al cortar el muro con cara con entre calle, que se relaciona con el edificio C-9, Sub. 3, se localizaron unas gradas que pertenecen a la primera versión del edificio C-9, Sub. 3. Luego más tarde remodelan el edificio y le agregan la escalinata más grande que se relaciona con la estela roja liza que fuera documentada. Es bueno mencionar que la escalinata del edificio C-9, Sub. 2, fue mutilada hasta la moldura construida de la primera versión del edificio C-9, Sub. 3.

6.3. Edificio C-9, Sub. 1.

En la temporada de campo del 2017, se iniciaron las investigaciones en el edificio C-9, Sub. 1, que había sido reportado en temporadas anteriores. En esta investigación se localizó un muro a manera de grada de escalinata que corre hacia el Norte sobre una nivelación de tierra blanca o de un piso rústico. Se continuó excavando hacia el Norte y siguiendo la contra huella de la escalinata y hacia el

final se hizo un registro hacia arriba y se localizaron en total tres escalones que remata en la roca madre o caliza donde está construido el witz. Dicha escalinata inicia en el sector Sur en un muro que corre de Este a Oeste de 1.30 metros de largo, el cual está conformado de piedras de lajas pequeñas a manera de embono, alcanzando una altura de 1.65 metros de alto, y se encuentra construido sobre un relleno. No está demás informar que en este sector pegado al muro los depredadores destruyeron dicha escalinata para introducirse al interior de la cueva o witz. Según las evidencias esta escalinata esta tallada en la roca madre o caliza, y remata en el sector Norte en un muro que corre de Este a Oeste, a una distancia de 5.20 metros desde el muro Sur. El muro lateral Norte está conformado de piedras talladas en bloques pequeños, aunque hay algunos sillares de mayor tamaño, sobre un piso rústico de tierra blanca. En el sector Sur la roca tallada si presenta forma de escalón, sin embargo, en el sector Norte la roca forma escalones de forma irregular en talud. La primera grada es de 41 centímetros de contrahuella y 32 centímetros de huella con desplome. La segunda grada es de 32 centímetros de contrahuella y de 42 centímetros de huella, y la tercera grada es de 29 centímetros de contrahuella y 20 centímetros de huella. Esta forma de escalinata se encuentra tallada en la roca madre o caliza, y se encuentra asociado a un piso rústico de tierra blanca.

6.4. Edificio A-3

El edificio se encuentra en el sector Este de la plaza principal de la Acrópolis Oeste es de forma rectangular y se orienta hacia el oeste. Actualmente el montículo solo se le conoce una altura máxima de 6.80 metros, desde el piso de plaza. En el sector longitudinal de Norte a Sur es de 22.50 metros de largo y en el sector transversal de Este a Oeste es de 11.50 metros máximo de ancho, con una escalinata saliente de 9.60 metros de largo. Esta escalinata se encuentra ubicada en la fachada oeste del edificio y se desplaza hacia el oeste en relación al edificio 5.90 metros. En los extremos de la escalinata o sea en los laterales se encuentra una moldura rectangular o sea en los laterales, que no se adosa a los muros principales del edificio, sino que queda separado dejando un pasadizo de 90 centímetros de ancho y 2.40 metros de largo. El edificio es relativamente de carácter ritual, pues presenta evidencias que fue decorado en la fachada Norte, Este y Sur, por una deidad estilizada en alto relieve. Al parecer el edificio no presenta recintos abovedados. Es de forma truncada con una plataforma rectangular en el sector superior del edificio. Hasta el momento se han identificado 5 escalones que terminan en la terraza del pódiom, y dos escalones que se encuentran en el lateral Norte del pódiom. El primer escalón de abajo hacia arriba es de 45 centímetros de contra huella y 70 centímetros de huella, el segundo escalón es de 43 centímetros de contra huella y de 79 centímetros de huella, el tercer escalón es de 41 centímetros de contra huella y de 67 centímetros de huella, el cuarto escalón es de 25 centímetros de contra huella y de 71 centímetros de huella, y el quinto escalón es de 34 centímetros de contra huella y remata en el nivel de la terraza del pódiom. Dicha terraza es de aproximadamente de 1.06 metros de ancho. En el lateral Norte del pódiom se encuentran dos gradas que se encuentran documentados hasta el momento. Existen evidencias que dicha escalinata sigue hasta arriba a nivel de la terraza superior del edificio. De arriba hacia abajo la primera grada es de 26 centímetros de contra huella, y de 28 centímetros de huella, De la segunda grada solo conocemos hasta el momento la contra huella que es de 30 centímetros.

6.5. Edificio A-1

En la temporada de campo del año 2017, se iniciaron las excavaciones en la fachada Este del edificio A-1, de la Acrópolis Oeste. Dicha excavación se inició desde la esquina Noroeste hacia el sector se la escalinata saliente de dicha fachada. El edificio presenta un cuerpo en talud con entre calle, con una escalinata saliente con cinco escalones que rematan en la terraza del cuerpo ataludado. Presentando en el sector superior recintos abovedados que se encuentra en proceso de investigación. En su fachada Este el edificio es de 32.12 metros de largo con una escalinata saliente de cinco escalones que rematan en la terraza del cuerpo escalonado, con recintos abovedados en el sector superior. La escalinata saliente se encuentra en el sector central de la fachada Este y es de 12.06 metros de largo y 2.50 metros de ancho que sería la saliente de la escalinata, que se adosa al cuerpo ataludado con entre calle de 2.30 metros de alto. En los laterales Norte y Sur, Adosado al cuerpo ataludado se encuentra evidencia de alguna deidad que decoraba este sector de la

escalinata. Hasta el momento solo se han documentado 2 recintos. El recinto 1, presenta un vano de 2.30 metros de ancho. El recinto 2 presenta evidencia de que fuera tapiado por los últimos habitantes del edificio.

6.6. Plaza Central de la Acrópolis Oeste.

En la plaza Central de la acrópolis central se realizaron pozos de sondeo estratigráficos para identificar construcciones anteriores. En la presente temporada se identificaron construcciones que en este informe los denominaremos plataformas. De estas plataformas se documentaron 3 plataformas post ocupación, las que se encuentran construidas sobre el piso de plaza, y 4 plataformas que se encuentran debajo del piso de plaza.

En la temporada de campo del 2017, se realizaron investigaciones arqueológicas en 2 plataformas habitacionales que se encuentran en el sector Noreste de la plaza principal de la Acrópolis Oeste

Plataforma 2

La estructura se encuentra ubicada en la esquina suroeste del edificio A-5, y está conformado por 2 recintos.

Recinto 1.

El interior del recinto es 3.13 metros de largo y 2.34 metros de ancho, y el muro Oeste. El muro Norte es de 45 centímetros de ancho, y el muro Este es de 55 centímetros de ancho y el muro sur es de 70 centímetros de ancho. Está compuesto de sillares de lajas de caliza pequeñas con cuñas. Es importante resaltar que en el interior del recinto 1, apareció un lote de ceniza desde los 78 centímetros desde la superficie hasta 1 metro donde aparece el piso del interior del recinto. En dicho lote de ceniza se encontró abundante fragmento de cerámica, fragmentos de pedernal, fragmentos de navajas de obsidianas, huesos de animales, y algunos fragmentos de herramientas a manera de basurero, sin embargo, puede tratarse de algún tipo de rito de finalización. Es importante señalar que en la esquina interior Noroeste del recinto se localizaron unas piedras talladas de sillares, colocadas en soga. Que podrían ser parte de una actividad especial (fogón). Las piedras que forman un cuadrado de 1.43 metros de largo y de 1 metro de ancho fueron colocadas sobre el nivel de la capa de ceniza, por lo que podemos inferir que dicha actividad fue realizada después del rito de finalización o por personas de post ocupación.

Recinto 2.

En la unidad 16. 5. X.1, que tuvo como finalidad retirar los escombros del muro de sillares de la fachada Norte del recinto 2. Este muro se encontró en mal estado de conservación, sin embargo, en algunos sectores se evidencian algunos sillares de piedras talladas en bloques rectangulares, sobre el piso de plaza que se encuentra en muy mal estado de conservación. Este muro es de 4.53 metros de largo y alcanza en algunos sectores los 64 centímetros de alto, desde el piso de plaza.

El recinto 2 se encuentra en el sector Oeste del recinto 1, Este recinto es de 4.30 en el muro Sur, 4.25 metro el muro de la fachada Sur. 3.75 metros de la fachada Oeste, y en el muro Este la dimensión es de 3.80 metros. Estas medidas fueron realizadas en el exterior.

En la unidad 16-5X-2, que tuvo como objetivo liberar de escombros la fachada Sur de la plataforma 2. En esta oportunidad se localizó un muro de sillares de piedras rectangulares de lajas pequeñas y sillares más grandes en bloques sobre el piso de plaza que se encuentra en buen estado de conservación. La fachada Sur en total es de 8.16 metros de largo.

La unidad 16. 5X-3 que tuvo como finalidad de liberar de escombros la fachada Oeste del edificio, El muro de la fachada Oeste del recinto 3, es de 4.35 metros de largo con una altura del montículo de 1.20 metros. Sin embargo, el muro de sillares en este sector se encuentra en mal estado de conservación solamente aparece la primera hilada de piedras talladas en bloques rectangulares sobre el piso de plaza. Dicho muro está integrado por 4 piedras que hacen una distancia de 3.80

metros de largo, desde la esquina Suroeste hacia el Norte. El muro pudo haber sido destruido por las raíces de árbol de Ramón que se encontraron en el sector.

Además, se identificaron 4 plataformas que se encuentran debajo del piso de plaza La plataforma 4 corresponde también a un muro en talud que sale debajo del edificio A-3, y corre de Norte a Sur, cerca de la esquina Noreste del edificio A.2,

La unidad 16-5X-5, tuvo como finalidad liberar del relleno interior del recinto 2, del edificio A-5-A. La pared interior Sur del recinto 3 es de 3.60 metros de largo, presentando un muro de sillares de piedras pequeñas como de lajas de caliza y otras de mayor tamaño en bloques, contruidos desde el piso interior del recinto que se encuentra en buen estado de conservación.

El edificio o plataforma 2 es de 8.30 metros el muro Sur, El muro Oeste es de 4.45 metros, la fachada Norte es de 8.40 metros, y la fachada Este es 4.40 metros, con dos recintos bien definidos que serían para este informe los recintos 1 y 2 de la estructura o plataforma 2. Los muros de este recinto promedian un grosor de 65 centímetros, contruidos sobre el piso de plaza.

Plataforma 1

La unidad 16B-1, tuvo como finalidad documentar la fachada Este de la estructura 2, o plataforma post ocupación, que se encuentra en el sector Norte de la plaza principal de la Acrópolis. De esta fachada se documentó un muro de sillares de piedras en bloques de una sola hilada sobre el piso estucado de la plaza. Dicho muro presenta una dimensión de 5.40 metros de largo desde la esquina Suroeste hacia el Norte donde se encuentra un muro que corre de Este a Oeste. La altura del montículo es de 1.10 máximo de alto.

La unidad 16B-2, fue ubicada en la fachada Sur de la estructura 2, o plataforma post ocupación. Dicha fachada es de 4.12 metros de largo y está conformada por muros sillares de piedras rectangulares cortadas en bloques sobre piso de plaza. De este muro se documentaron dos sillares superpuestos en regular estado de conservación.

La unidad 16B-3, tuvo como finalidad documentar la fachada Oeste de la estructura No. 2 o plataforma post-ocupación. Dicha fachada es de 5.60 metros de largo, desde la esquina Suroeste hasta la esquina Noroeste. Está conformada por un muro de sillares de 45 centímetros de alto desde el piso de plaza. Dicho muro está conformado por sillares de piedras rectangulares cortadas en bloques superpuestas en forma de sogá. Es bueno recalcar que no usan una sola medida de piedras. Este muro es construido con piedras grandes y piedras pequeñas de lajas de caliza con cuñas.

Plataforma 3

La plataforma 3, que se encuentra debajo del edificio A-3, como sub estructura, el cual consiste en un muro en talud con sillares y cuñas que corre de Oeste a Este, y se introduce debajo del edificio.

En la unidad 45-6, Se localizó el muro en talud de la fachada Sur de la sub estructura que se encuentra en el interior de A-3. Dicho muro se localizó en el interior de la estructura A.3, el cual se encuentra construido desde la roca madre, previa nivelación en forma de rampa. En la cara Oeste de la unidad este muro fue liberado de sus rellenos presentando una dimensión de 4.10 metros, que sería parte de la fachada Sur de la Subestructura, construido con piedras de sillares medianas colocadas en sogá con cuñas. Según las evidencias esta Sub estructura fue demolida para construir las siguientes versiones del edificio A-3.

Plataforma 4

Se hizo una cala de 80 centímetros de ancho siguiendo muro de Norte a Sur, con terraza. Dicho muro inicia debajo de la moldura lateral de la escalinata del edificio A-3, específicamente en el sector del pasadizo. En el sector Norte el muro cruza hacia el Oeste debajo de la moldura del edificio A-3, Dicho muro presenta un desplome o sea en talud con piedras superpuestas con cuñas desplazándose hacia

el Sur con una distancia de 8.30 metros. Asociado a dicho muro se encuentra un muro vertical que se encuentra a una distancia de 50 centímetros hacia el Oeste formando una terraza en este sector de la plataforma 4, que sería la fachada Este del muro. Dicho muro presenta una longitud de 4.80 metros. Inicia también en el sector Norte cerca de donde inicia el muro ataludado, y corre hacia el sur paralelo al muro con desplome o ataludado, formado una terraza de 50 centímetros promedio.

En la unidad 45-6, se localiza un muro de contención Norte a Sur, Dicho muro se encuentra con desplome. Dicho muro con desplome continua hacia abajo con un relleno de piedras pequeñas y medianas con tierra gris, el cual se asocia debajo del piso 3. Esta unidad no fue profundizada hasta la roca caliza.

En la unidad 45-12, Se continuó con la excavación, siguiendo muro hacia el sur por medio de una cala. Este muro presenta una terraza con muro en talud con desplome el Oeste.

En la unidad 45-13, se localiza el muro en talud de la Sub estructura que se encuentra en el interior del edificio A-3. Aunque esta sub, no se encuentra visible en el túnel de saqueo de la fachada Oeste. Este muro sale debajo del edificio, específicamente el pasadizo del lateral Sur de la escalinata y se dirige hacia el Sur.

En la unidad 45-12, se localiza el muro en talud de la Sub estructura que se encuentra en el interior del edificio A-3. Aunque esta sub, no se encuentra visible en el túnel de saqueo de la fachada Oeste. Este muro sale debajo del edificio, específicamente el pasadizo del lateral Sur de la escalinata y se dirige hacia el Sur.

Plataforma 5

En la Unidad 45-8, se localizó un muro de contención que corre de Este a Oeste de piedras superpuestas, y otro muro que se adosa y corre hacia el Sur en la unidad 9. Dichos muros pertenecen a la plataforma 5, La plataforma en su fachada Norte es de 3,85 metros, la fachada Este que corre de Norte a Sur es de 3.80 metros, la fachada Sur es de 6.20 metros en donde se intercepta con un muro que corre hacia el Sur que sería la plataforma 6

En la unidad 45-16, se continuó la liberación de rellenos prehispánicos en la fachada Sur de la plataforma 5. Dicho muro presenta una dimensión de 6.35 metros, rematando en la esquina Noreste de la fachada Este de la plataforma 6, De esta plataforma solo se conoce la fachada Norte, Este y Sur.

Plataforma 6

En la unidad 45-17, se liberaron los rellenos que cubrían la fachada Este de la plataforma 6, La fachada este de la plataforma 6, es de 5.30 metros de longitud, sobre un piso en regular estado de conservación. Esta fachada presenta una saliente en el sector central de 2.45 metros de largo, y de 10 centímetros máximo de saliente. El sector Sur o sea la fachada Sur de la plataforma es de metros de largo y remata en un muro que corre de Oeste a Este enfrente del edificio A-2, que sería una construcción post ocupación que en este caso lo nombraremos Plataforma 7.

6.6. Edificio Urraca.

En la temporada de campo del año 2017, se iniciaron las investigaciones para localizar el edificio Urraca, edificio que corresponde a una subestructura del edificio B-15, dicha sub estructura correspondería al edificio B-15, Sub.2, De este edificio se ha documentado parte de la fachada sur el cual consiste en un cuerpo en talud, con un ala que se adosa al cuerpo en talud hacia el sur, de dicha ala actualmente solo conocemos su fachada Oeste, y está representado por un mosaico de piedras rectangulares que están representado una deidad estilizada que se orienta hacia el Oeste. El muro del cuerpo del edificio se encuentra cortado desde la esquina del mosaico hacia el oeste a

distancia de 1.30 metros, es de forma ataludada con una saliente en el sector superior a manera de faldón.

6.7. Apoyo a la Restauración.

El apoyo a la restauración consistió en recuperar el material cultural que se encontraba en los escombros de las excavaciones que realizaban el equipo de albañilería, tales como fragmentos de cerámica, lascas de pedernal, fragmentos de herramientas etc. Además, se realizó una documentación por medio de dibujos tales como planos y perfiles, previa intervención del trabajo de restauración y consolidación.

Edificio B-18. Fachada Norte.

En la fachada Norte del edificio B-18, se liberaron los escombros del cuarto y quinto cuerpo o sea el último y antepenúltimo cuerpo de la fachada Norte. En esta ocasión se liberaron 82 metros cuadrados de muros de sillares y rellenos de mampostería de los dos cuerpos, el cuarto y quinto cuerpo de la fachada Norte. Los muros de sillares se encontraron en regular estado de conservación los cuales fueron contruidos con piedras talladas en bloques rectangulares superpuestas en soga, pegadas con argamasa y cuñas. Dichos muros en algunos casos alcanzaron hasta las tres hiladas de sillares sobre el piso de las terrazas. Además, se documentó un recinto abovedado que se encuentra en la esquina Noreste del quinto cuerpo que se encontró relleno por los anteriores habitantes del edificio.

Edificio B-18, Fachada Oeste.

La documentación de la fachada Oeste del edificio B-18, obedeció a un deslizamiento de tierra causado por las lluvias, específicamente desde la esquina Noroeste hasta el lateral Norte de la escalinata Oeste. En esta ocasión se hizo una liberación de 60 metros cuadrados de muros de sillaría y de mampostería del tercer cuerpo del edificio. De este cuerpo se identificaron muros de sillares de piedras talladas en bloques rectangulares de diferentes tamaños con cuñas, hasta con 4 hiladas de sillares de los muros en buen estado de conservación.

Edificio B-24, Fachada Norte.

En el edificio B-24, se realizaron actividades de restauración desde la esquina Noroeste hasta aproximadamente el sector central del ultimo cuerpo del edificio. En el sector de la esquina Noroeste hasta el lateral Oeste de la escalinata saliente Norte. De dicho cuerpo solo se encontró la evidencia del arranque de los sillares del muro, y el mortero de mampostería del interior del muro. Dicho muro pudo haber sido con desplome de forma ataludada. En el sector central del ultimo cuerpo de la fachada Norte se encuentran 2 recintos con cámaras abovedadas. Ambos recintos se orientan hacia el Norte, y se encuentran asociado a los laterales Este y Oeste de la escalinata Norte del edificio. El recinto del lateral Norte es el que en mejor estado de conservación se encuentra el cual fue restaurado en su totalidad. El recinto del lateral Este presenta mayor daño causado por las raíces de los árboles, sin embargo, se pudo definir los muros de sillares del interior del recinto y parte de la bóveda del arco falso.

6.8. SITIO ARQUEOLOGICO LA HONRADEZ

El Departamento de Conservación y Rescate de Sitios Arqueológicos Prehispánicos (DECORSIAP), del Ministerio de Cultura y Deportes, de la Dirección General del Patrimonio Cultural y Natural, que

forma parte del Instituto de Antropología e Historia, realiza en la temporada de campo del 2017, actividades de investigación arqueológica, rescate, conservación y prevención en el sitio arqueológico la Honradez como parte del programa de conservación de monumentos arquitectónicos que se ha venido llevando a cabo desde el año 1993, en diferentes sitios arqueológicos en el departamento del Petén.

En la temporada de campo del 2017, se iniciaron las actividades con la documentación de los saqueos que se encuentran en el edificio A-10. Principalmente el saqueo número 3, que se encuentra en la base del sector Sur del edificio.

En esta temporada de campo del 2017, fue importante la colaboración de las Comunidades Forestales de Peten ACOFOP y de la Concesión Forestal Laborantes del Bosque, quienes estuvieron atentos en apoyarnos con vehículos para el traslado del personal al sitio, entre otras cosas el apoyo con medicamentos, y algunos materiales y equipo.

ESTRUCTURA A-10

El edificio se orienta hacia el sur, y es parte de la plaza principal del sitio y se encuentra ubicado en la esquina Noroeste de la plaza principal. Se encuentra adosado en el sector Este con el edificio A-11 de la Acrópolis Norte. Presenta morfología piramidal de aproximadamente 17.50 metros de alto, desde el piso de plaza hasta el sector superior del edificio. Aparentemente su base en de forma cuadrada de aproximadamente 20 metros cuadrados, con escalinata saliente en la fachada sur del edificio. En la temporada de campo del solo se documentó la entrada del saqueo 3, con la finalidad de documentar la base de la escalinata y además localiza los fragmentos de la estela No. 5.

7. PLANOS Y DIBUJOS



Figura 1. UBICACIÓN DE ESTRUCTURAS INTERVENIDAS

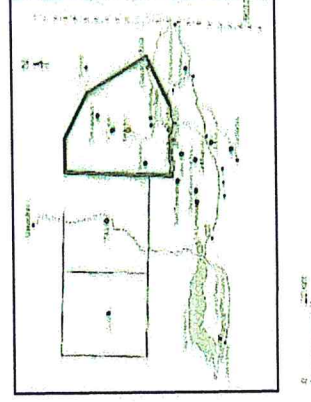
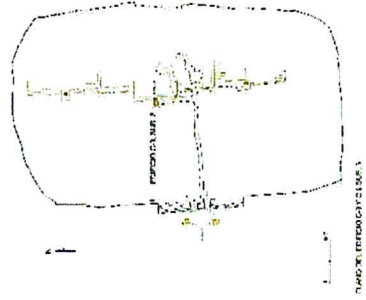


Figura 2. UBICACION DE NARAJO SAYAAL



UNIVERSIDAD DE LOS ANDES

Figura 3. PLANO DE C.9, SUB 3

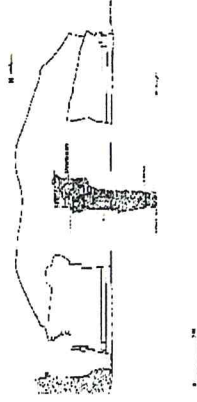


Figura 4. EDIFICIO A-3, FACHADA OESTE

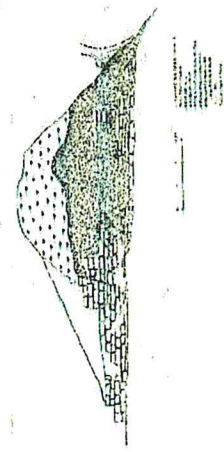


Figura 5. EDIFICIO A-3, FACHADA SUR

8. ARCHIVO FOTOGRAFICO



FOTO 1, Edificio A-3.



FOTO 2, Edificio A-1, en restauración



FOTO 3, Edificio B-24, recinto Oeste.



FOTO 4, Edificio Urraca, mascarón.



FOTO 5, Plataforma 4, Acrópolis Oeste



FOTO 6, Edificio B-24, Recinto Este



FOTO 7, Plataforma 5, Acrópolis Oeste



FOTO 8, Estela 48, C-9, Sub. 3



FOTO 9, Edificio C-9, Sub. 3, escalinata y estela 48.



FOTO 10, Edificio B-18, fachada Norte




FOTO 11, Edificio B-18, fachada Oeste



FOTO 12, Edificio A-10, Escalinata Sur. La Homradez

Fredy Antonio Ramírez Balción


Elic. Cristian Ottoniel Sánchez López
Coordinador Administrativo a.i.
DECORSIAP

Vo.Bo.

Guatemala, 29 de diciembre del 2017.

Informe: 12-2017.

Licenciada:
Gladys Elizabeth Palala Gálvez
Viceministro del Patrimonio Cultural y Natural
Su Despacho.

Estimada licenciada:

De la manera más atenta me dirijo a usted con el propósito de presentarle mi informe de actividades mensuales conforme a lo estipulado en el **Contrato Administrativo por Servicios Profesionales Número 1104-2017, aprobado mediante el Acuerdo Ministerial Número 34-2017, correspondiente** al mes de diciembre del año 2017, y para el cobro de mis honorarios estoy presentando la **factura número de serie "C" y correlativo 0000010.**

Actividades Realizadas:

1. Elaboración y redacción del informe final de las actividades arqueológicas realizadas en el sitio arqueológico Naranjo Sa`aal. Peten, Guatemala.
2. Elaboración y redacción del informe final de las actividades arqueológicas realizadas en el sitio arqueológico La Honradez, Melchor de Mencos, Peten, Guatemala.
3. Digitalización de planos y dibujos del sitio arqueológico Naranjo Sa`aal. Peten, Guatemala.
4. Digitalización de planos y dibujos del sitio arqueológico La Honradez. Melchor de Mencos, Peten, Guatemala.
5. Elaboración del archivo fotográfico del sitio arqueológico Naranjo Sa`aal. Peten, Guatemala.

6. Elaboración del archivo fotográfico del sitio arqueológico la Honradez, del municipio de Melchor de Mencos, Peten, Guatemala.


Resultados Obtenidos:

1. Se hizo la redacción final del informe anual de todas las actividades arqueológicas realizadas en el sitio arqueológico Naranjo Sa`aal. Dicho informe se encuentra conformado de la siguiente manera. Como título, **INVESTIGACIONES ARQUEOLOGICAS EN LOS EDIFICIOS C-9, SUB. 3, C-9. SUB. 2. Y C-9. SUB.1, DE LA ACROPOLIS ESTE, INVESTIGACIONES EN LA ACROPOLIS OESTE, EDIFICIOS A-3. A.2 Y SONDEOS ESTRATIGRAFICOS EN LA PLAZA CENTRAL, EDIFICIO URRACA, SUBESTRUCTURA DEL EDIFICIO B.15, DE LA ACROPOLIS CENTRAL, APOYO A LA RESTAURACION DE LOS EDIFICIOS A.18 Y A.24, DEL SITIO ARQUEOLOGICO NARANJO SA`AAL, PETÉN, GUATEMALA.** El contenido es el siguiente: ii. Listado de figuras, iii. Fotos, 1. Introducción, 2. Ubicación Geográfica, 3. Antecedentes de Investigación, 4. Objetivos, 5. Metodología, 6. Resumen Monográfico, 7. Figuras, 8. Archivo fotográfico, 9. Referencias bibliográficas, 10. Anexo 1, Listado de Operaciones y Sub. Operaciones, 11. Anexo 2, Tablas estratigráficas, 12. Anexo 3. Catálogo de dibujos.
2. Se hizo la redacción final de las actividades arqueológicas realizadas en el sitio arqueológico La honradez, Melchor de Mencos Peten. Dicho informe se encuentra conformado de la siguiente manera. Como título, **INVESTIGACIONES ARQUEOLOGICAS EN EL DEL EDIFICIO A.10 SITIO ARQUEOLOGICO LA HONRADEZ, EN EL MUNICIPIO DE MELCHOR DE MENCOS, PETEN,** El contenido es el siguiente: Índice de dibujos, Índice de fotos, 1. Introducción, 2. Ubicación Geográfica, 3. Antecedentes de investigación, 4. Objetivos, 5. Resumen Monográfico, 6. Documentación preliminar de saqueos. 7. Planos y Dibujos, 8. Archivo fotográfico, 9. Anexo 10. Tablas estratigráficas, 11. Anexo 2, Catalogo de dibujos, 12. Listado de Operaciones y Sub. Operaciones.
3. Se digitalizaron 24 dibujos del de la acrópolis Oeste, de los edificios A.1, A.2, A.3, plataformas post ocupación, y sondeos estratigráficos. 7 dibujos del edificio C.9, de las Sub. Estructuras C-9, Sub. 1, C.9, Sub. 2, C.9, Sub. 1, 1 dibujo de B-18 y 1 dibujo del palacio Kolonte.
4. Se digitalizaron 2 dibujos del edificio A.10 del sitio arqueológico La Honradez, del municipio de Melchor de Mencos, Peten.

5. Se digitalizaron y rotularon 90 fotografías de las investigaciones arqueológicas que se realizaron en el sitio arqueológico, Naranjo Sa`aal, Peten, Guatemala. En esta oportunidad se documentaron las investigaciones arqueológicas del edificio C.9, Sub. 3, C.9, Sub. 2, C.9, sub. 1, Edificios a-1, A.2, y A.3, pozos de sondeo de la acrópolis Oeste, edificio Urraca, B.18 y B.24.

6. Se digitalizaron y rotularon 40 fotografías de las investigaciones arqueológicas que se realizaron en el sitio arqueológico La Honradez, en el municipio de Melchor de Mencos, Peten.

Fredy Antonio Ramírez Baldizón



Lic. Cristian Ottoniel Sánchez López
Coordinador Administrativo a.i.
DECORSTAP

Vo.Bo